

 Regione Emilia Romagna Regione Toscana

COMUNE DI ARGENTA

Pr.0005717/06 Del.03/03/2006


Titolo_VI Classe_1
URBANISTICA

rità di Bacino del Reno



Bologna, 28 febbraio 2006

Prot. ARN/ABR/06/0313



Spett.le Arch. Natascia Frasson
Responsabile del procedimento
inerente la Conferenza di
Pianificazione del PSC Associato
dei Comuni di Argenta, Migliarino,
Ostellato, Portomaggiore e Voghiera
c/o Settore Urbanistica, Ambiente,
demanio e Patrimonio
del Comune di Argenta
Piazza Garibaldi n. 3
44011 Argenta
urbcsa@comune.argenta.fe.it

inviato via Fax al n. 0532 330240

Oggetto: osservazioni e proposte da parte dell'Autorità di Bacino del Reno sui contenuti della documentazione allegata alla Vs. n.2719 del 15.02.06 che sarà presentata in sede di conferenza di pianificazione e relativa al PSC redatto in forma associata dai Comuni di Argenta, Migliarino, Ostellato, Portomaggiore e Voghiera della Provincia di Ferrara.

L'esame dei documenti allegati alla Vostra e che saranno presentati in sede di Conferenza di Pianificazione si è basato sul confronto con gli elaborati dei Piani Stralcio vigenti ricadenti nei territori comunali citati nell'oggetto, in particolare con il Piano Stralcio di Bacino per l'Assetto Idrogeologico ai sensi dell'art.1 c. 1 L. 3.08.98 n.267 e s. m. i. (PSAI), in riferimento ai bacini dei corsi d'acqua principali Reno e Sillaro.

Tale Piano Stralcio è stato approvato dalla Giunta Regionale dell'Emilia-Romagna con Del. n. 567 del 07.04.2003 e vigente dal 14.05.03, data successiva a quella di approvazione del PTCP della Provincia di Ferrara che, allo stato attuale, non risulta essere stato successivamente adeguato.

Dal confronto emerge che il Bacino del Reno ha competenza in una limitata porzione del territorio che ricade in Comune di Argenta.

Benché il territorio ricadente nell'ambito di pianificazione del bacino del Reno risulti minimo, esso ha una importanza fondamentale dal punto di vista idraulico perché include una lunga porzione in adiacenza agli argini maestri del fiume Reno e del torrente Sillaro.

Tali aree sono soggette a prescrizioni del PSAI che hanno effetti vincolanti sulle previsioni di espansioni urbanistiche.

A titolo di esempio, per quanto riguarda gli abitati di Argenta, San Biagio e S.Maria Codifiume, nel Documento Preliminare e relativa Tav. DP3A-ARGENTA vengono indicate direttrici di crescita del territorio urbano che insistono su aree collocate in fascia di pertinenza fluviale PF.V per le quali non può essere prevista la realizzazione di nuovi fabbricati se non in limitate eccezioni (vedi art.18 PSAI).


Per quanto sopra esposto e per ragioni di completezza, aggiornamento e integrazione dei dati e delle informazioni sul territorio, si ritiene fondamentale che vengano aggiornati il Quadro Conoscitivo e il Documento Preliminare con le norme e le zonizzazioni di tutela del PSAI relativamente al comune di Argenta.

Questa nota è stata redatta in quanto siamo impossibilitati ad intervenire alla seduta della Conferenza prevista per il 1 marzo 2006. Alla presente si allega la delega del Segretario dell'Autorità di Bacino del Reno.

Rimaniamo comunque a disposizione per chiarimenti e per eventuali convocazioni future della Conferenza.

Distinti saluti.

Dott.ssa Paola Maldini



Allegati: n. 1

 Regione Emilia-Romagna Regione Toscana

Autorità di Bacino del Reno

Il Segretario Generale

Bologna, 28 febbraio 2006

Prot. ARN/ABR/06/312


Il sottoscritto Ferruccio Melloni, in qualità di Segretario Generale dell'Autorità di bacino del Reno

D E L E G A

La dott. geol. Paola Maldini, funzionario della Segreteria tecnico-operativa dell'Autorità di Bacino del Reno, a rappresentarlo ed a pronunciarsi, per quanto di competenza, in sede della Conferenza di Pianificazione che è stata convocata da parte del Sindaco del Comune di Ostellato con nota 2719 del 15-02-06 nell'ambito del procedimento di approvazione del PSC (Piano Strutturale Comunale) redatto in forma associata dai Comuni di Argenta, Migliarino, Ostellato, Portomaggiore e Voghiera ai sensi dell'art. 14 della L.R. 20/2000.

La presente delega è valida per la seduta del 1° marzo 2006 e successive fino alla conclusione del procedimento.

Per comunicazioni riguardanti la Conferenza di Pianificazione si forniscono i recapiti della dott.ssa Paola Maldini
tel 051 284321
Viale Silvani, 6 - 40122 Bologna
e-mail: pmaldini@regione.emilia-romagna.it


Dott. Ferruccio Melloni