

Cosa permette di fare questo servizio:

Attraverso questo servizio di consultazione cartografica, verranno aggiunte delle funzionalità al vostro browser che vi permetteranno di interagire con le mappe, effettuare interrogazioni e consultare documenti linkati ad oggetti territoriali.





Le mappe sono organizzate a "strati di elementi omogenei" (strade, corsi d'acqua, fabbricati, zone di PRG, ecc.) che vengono chiamati tematismi.

Ogni tematismo è collegato ad una banca dati, quindi l'utente può effettuare interrogazioni su ogni elemento.



Gli strumenti per la visualizzazione e l'interrogazione:

Quando si seleziona uno strumento e si sposta il cursore sulla vista la sua forma cambia a differenza dello strumento selezionato. Lo strumento resta attivo fino a quando non se ne seleziona un altro.

-  **ZOOM +** : Esegue uno zoom in avanti sul centro della vista
-  **ZOOM -** : Esegue uno zoom indietro sul centro della vista.
-  **ZOOM PRECEDENTE** : Permette di tornare alla zoommata precedente. Questa opzione può essere utilizzata per ripercorrere solo l'ultimo passo.
-  **ZOOM ESTENSIONE** : Permette di effettuare una zoommata su sull'intero ambito spaziale del Comune di Argenta.



PANNING : Consente di spostare la vista, trascinando la visualizzazione con il mouse in una direzione qualsiasi.



INFO: con questa funzione è possibile accedere alle informazioni legate agli elementi territoriali e ai files allegati alla mappa (ad esempio articoli delle NTA).



MISURA: con questo strumento è possibile misurare distanze sulla mappa



ELIMINA SELEZIONE E MISURA: questo strumento consente di eliminare gli elementi selezionati e i segmenti tracciati sulla mappa con lo strumento “misura”



STAMPA: Consente di stampare la porzione di mappa inquadrata nella vista. Alla porzione di mappa viene aggiunto anche il fattore di scala, la legenda e la rosa dei venti.

Ricerche e interrogazioni:

Questa funzione consente di centrare la mappa su di un elemento specifico.

Per la mappa turistica è possibile fare 2 tipi di ricerca:

1. Ricerca in base alla via e al numero civico.

La ricerca può essere fatta anche mettendo parte del nome della via, ad esempio digitando “matte” per Via Giacomo Matteotti.

2. Ricerca in base al POI (point of interest)

Questa ricerca permette all'utente di ricercare sulla mappa turistica i cosiddetti POI (punti di interesse), ovvero parcheggi, scuole, asili, musei, teatro, caserme, pronto soccorso, farmacie. Ogni punto di interesse ha informazioni collegate che sono visibili utilizzando lo strumento “info”.

Per la mappa di P.R.G. è possibile fare solo la ricerca per via e numero civico.

Elementi visualizzati in mappa :

A fianco della vista si trova l'elenco dei tematismi che sono visibili ad una determinata scala.

Infatti, per evitare di “sporcare” eccessivamente la mappa alcuni tematismi si accendono e si spengono a differenti range di scala.

Dando un'occhiata alla lista dei tematismi è possibile vedere quali tematismi sono visibili in mappa e quali, invece, sono momentaneamente spenti.